CHARLEROI
JEUNESSE

PROVINCE DE HAINAUT/
HAINAUT MÉMOIRE

RANDO DE LA MÉMOIRE

CHARLEROI / MARCINELLE

Bienvenue à tout.te.s pour cette rando de la Mémoire proposée par la Province de Hainaut (Hainaut Mémoire) et le Service Jeunesse de la Ville de Charleroi.

Cette balade a été réalisée sous forme de boucle, vous pouvez donc la démarrer où vous voulez, sur le tracé établi, voir carte pages 14 et 15. Ce document prend en compte le Tir de Marcinelle comme point de départ et d'arrivée.

SOYEZ ATTENTIF.IVE.S AUX BALISES AU SOL SUIVANTES

Un V pour la direction à suivre, V accompagné d'un point pour les lieux d'intérêts expliqués ci-après.

Nous n'avons pas choisi ce V par hasard, il fait référence, bien sûr, au « V for Victory » de Winston Churchill, mais aussi au fameux son d'introduction aux messages secrets diffusés par l'émission « Radio Londres » de la BBC. Vous savez, le fameux « ti ti ta tâ », qui représente la sonorité V en morse.

Vous voilà prêt.e.s à démarrer cette boucle d'environ 6,5 km (durée approximative : 2h). Bonne balade !

LE TIR DE MARCINELLE

Nous vous invitons à consulter le panneau qui se trouve à côté de la grille à droite du bâtiment.

Il revient sur l'histoire du lieu devenu symbolique de la Résistance carolo pendant la Seconde Guerre mondiale.

SCAN ME

BALISE

Première balise sur le trottoir en face du Tir. Continuer sur la rue Albert Brachet, suivre la rue du Bierchamps et prendre à gauche la rue Major Alfred Servais.

La Rando de la Mémoire

RÉSISTANCE EN EUROPE
VERZET IN EUROPA
RESISTANCE IN EUROPE
BELGIQUE | BELGIË
Belgique België Belgium
LES MOYENS DE LA RÉSISTANCE ARMÉE
DE MIDDELEN VAN DE GEWAPENDE WEERSTAND
THE WEAPONS OF THE ARMED RESISTANCE
VOICI LA BBC
WWW.WARVETERANS.BE
RÉSISTANCE EN EUROPE
VERZET IN EUROPA
RESISTANCE IN EUROPE
BELGIË | BELGIQUE
Belgique België Belgium
MOUVEMENTS DE RÉSISTANCE ARMÉE
GEWAPENDE VERZETSBEWEGINGEN
ARMED RESISTANCE MOVEMENTS
WWW.WARVETERANS.BE
RÉSISTANCE EN EUROPE
VERZET IN EUROPA
RESISTANCE IN EUROPE
BELGIQUE | BELGIË
Belgique België Belgium
LA PRESSE CLANDESTINE
EEN SPECIFIEKE VORM
DE CLANDESTIENE PERS
EEN FELGISCHE FLIZADDERIEG
THE UNDERGROUND PRESS : A BELGIAN SPECIALITY
LE SOIR
VRIJ BELGIE
Signal
WWW.WARVETERANS.BE

C'EST D'ICI
QU'ILS FURENT
ENFERMES
AVANT
POUR LE SACRIFICE
SUPREME

LE MAJOR SERVAIS

Dès septembre 1940, le Major Alfred Servais devient le chef de la section carolorégienne de la Légion Belge, mouvement de Résistance qui donnera naissance plus tard à « l'Armée Secrète ». Il est donc l'un des premiers leaders de la Résistance dans la région. En octobre-novembre 1942, un espion belge à la solde des Allemands infiltre le réseau et le dénonce. Onze de ses membres, dont Alfred Servais, sont arrêtés. Le Major Servais, 1er commandant régional de l'Armée Secrète, est fusillé par les Allemands au Tir de Marcinelle, le 2 juin 1943. Son corps est enterré à la Serna, à Jumet. Il repose aujourd'hui au cimetière d'honneur de Marcinelle.



© Archives Fr. Servais © Coll. AVCC.

SCAN ME

BALISE

Descendre la rue Major Servais, prendre à gauche à la jonction avec la rue Mommens et à droite dans la rue des Francs. Au bout de cette rue, traverser, continuer à gauche et monter l'escalier.

La Rando de la Mémoire

LE PONT DE LA RÉSISTANCE

Ce pont rend certainement hommage aux Résistants qui ont combattus lors de la bataille pour la libération de Charleroi des 3 et 4 septembre 1944. Cette zone de la ville a été le théâtre de combats importants. Cependant, le pont que les Résistants ont pu sauver est le pont de l'écluse de l'autre côté de la ville. Le pont de la Résistance actuel était, à l'époque, celui qui menait à l'ancienne prison, il a été détruit par les soldats allemands au moment de leur fuite au même titre que l'actuel Pont Roi Baudouin.

SCAN ME

BALISE

Prendre à droite et longer le Quai Paul Verlaine jusqu'au 3e banc.

La Rando de la Mémoire

L'ANCIENNE PRISON DE CHARLEROI

Sur le quai, en bord de Sambre, vous trouverez une plaque commémorative et un panneau reprenant l'historique de l'ancienne prison.

SCAN ME

BALISE

Prendre à gauche la rue Jean Monnet, traverser au feu, suivre rue du Grand Central, prendre à droite la rue de Louvain, continuer sur la gauche la rue de la Digue pour arriver sur l'Avenue des Alliés.

La Rando de la Mémoire

L'AVENUE DES ALLIÉS

C'est au cours de l'après-midi du 4 septembre 1944 que les premières troupes alliées entrent dans la ville par «le Viaduc». Ils appartiennent au VIIe Corps de la 1ère Armée US, comprenant les 2e et 3e divisions blindées et les 1ère, 4e, 9e et 30e divisions d'infanterie. Les premiers éléments américains qui ont atteint la ville ne feront quasiment que passer. C'est ce même VIIe Corps qui libère Liège le 9 septembre et qui entre en Allemagne juste après.

SCAN ME

BALISE

Continuer sur le Boulevard de l'Yser et le Boulevard Audent, sur la droite, jusqu'au n°34

La Rando de la Mémoire

LE SIÈGE DE LA GESTAPO

En 1942, un attentat a lieu à Marcinelle au siège de la Sipo-SD (police de sûreté et des services de sécurité, administrée par la Gestapo). Peu de temps après, la SD transfère ses quartiers boulevard Audent (numéro inconnu). Un témoin de la Seconde Guerre mondiale est toutefois toujours visible sur l'une des façades du boulevard, au numéro 34, une flèche peinte renseigne « Nach Philippeville », indication mise en place par l'armée allemande.

SCAN ME

BALISE

Traverser et longer le Parc Reine Astrid

La Rando de la Mémoire

LE PARC REINE ASTRID

MONUMENT AU PIGEON SOLDAT

Depuis toujours, les hommes ont utilisé les pigeons afin de faciliter la transmission de messages. Durant les conflits armés, le recours aux pigeons messagers a permis de sauver de nombreuses vies humaines. Certains pigeons ont également été utilisés pour réaliser des photographies aériennes. Considérés comme de véritables héros de guerre, certains recevront des décorations, notamment le célèbre pigeon Vaillant (bataille de Verdun – 1916).

Alphonse Darville réalise début des années 50 un monument en hommage au Pigeon Soldat. L'originale de la petite statue en métal a été volée en 2008 et est, aujourd'hui, remplacée par une copie. Il n'existe que deux autres monuments de la sorte, l'un à Bruxelles et l'autre à Lille.

SCAN ME

BALISE

Continuer sur le Boulevard Defontaine et prendre à gauche la Rue Émile Tumelaire.

La Rando de la Mémoire

PARCOURS RANDO

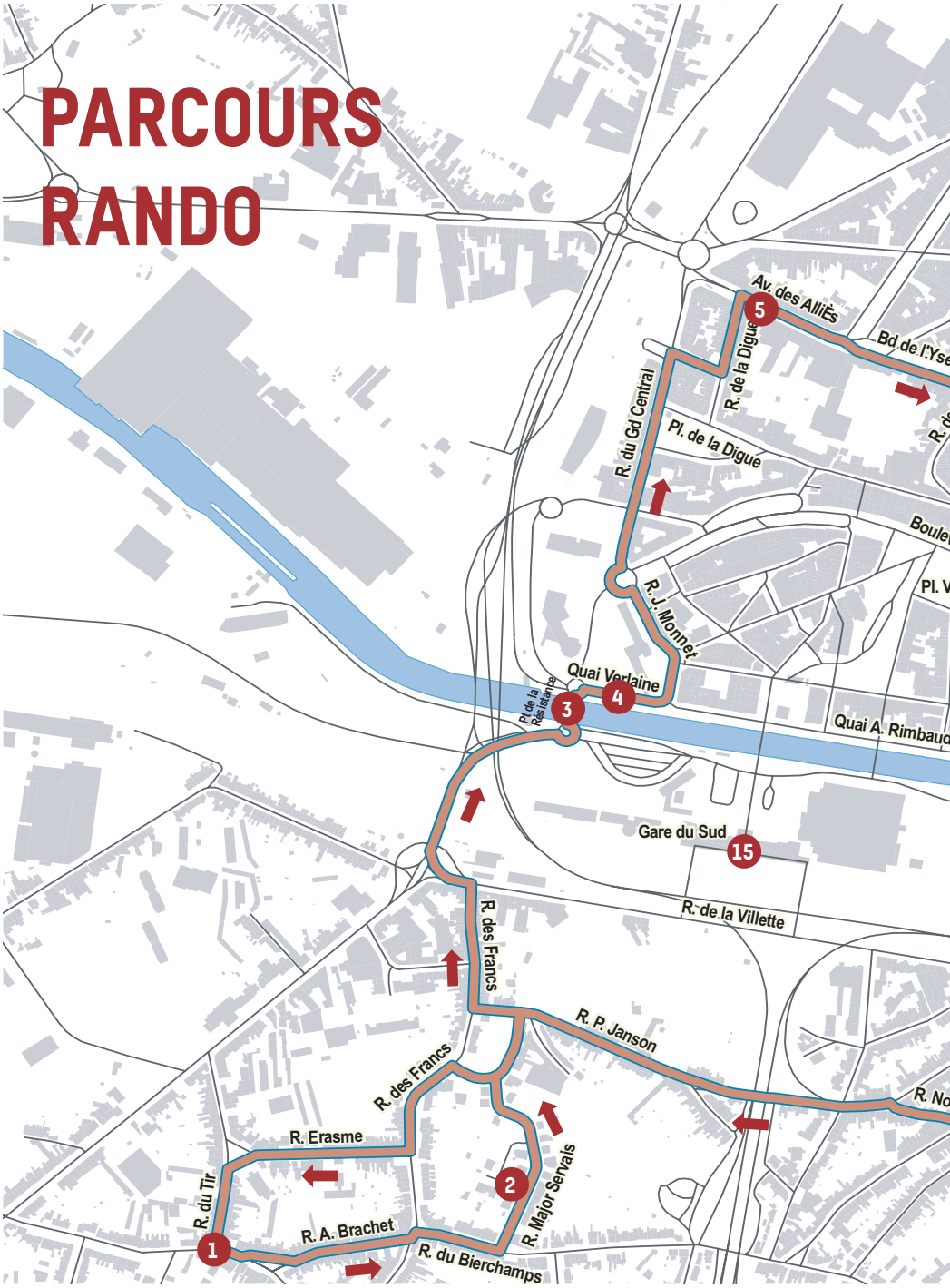

1. Le Tir de Marcinelle
2. Le Major Servais
3. Le Pont de la Résistance
4. L'ancienne prison de Charleroi
5. L'Avenue des Alliés
6. « Nach Philippeville »
7. Le monument au Pigeon Soldat
8. L'Athénée royal Vauban
9. L'Hôtel de Ville
10. Les Pavés de Mémoire
11. La plaque de la CNPPA et le monument « À nos martyrs »
12. La Caserne Caporal Trésignies
13. Le Pont de l'Écluse et l'Hôtel des Chemins de Fer
14. Le parc de la Résistance
15. La gare de Charleroi-Sud

Sources : PICC (S.P.W. - 04/2021) / S.I.G. Ville de Charleroi

L'ATHÉNÉE ROYAL VAUBAN

PLAQUE D'HOMMAGE À AIMÉE LEMAIRE, « LA PRÉFÈTE ROUGE »

Féministe, libertaire, révolutionnaire, fédéraliste, gauchiste, libre-exaministe, pacifiste, Résistante et wallonne, Aimée Lemaire (épouse Bologne) est la première universitaire, de l'ULB, à donner cours dans une école de l'État, à Charleroi. En 1943, elle est nommée à la direction de l'École moyenne pour filles, devenue Lycée en 1949 (actuellement l'Athénée royal Vauban).

© Institut Destrée Droits SOFAM

© Collection François Dierick

© Collection François Dierick

© Collection François Dierick

Dès mai 1940, ses multiples engagements la poussent à trouver refuge en France. Après un bref exil, elle rentre au pays où elle contribue au développement du mouvement de Résistance Wallonie libre, en particulier à la rédaction et à la diffusion de son journal. Première préfète des études de l'École moyenne pour filles, elle prend des risques pour éviter à une vingtaine d'anciennes étudiantes d'être incorporées au Service du Travail obligatoire et fait disparaître la liste des rhétoriciennes en âge de travailler. Elle est également membre du Front de l'Indépendance. Plus tard, elle contribuera à la création de l'Institut Jules Destrée, dont elle sera la directrice des travaux pendant 15 ans.

SCAN ME

BALISE

Continuer la Rue Émile Tumelaire, prendre sur la gauche la Rue Vauban jusqu'à la Place Charles II.

La Rando de la Mémoire

L'HÔTEL DE VILLE

Le 11 novembre 1943 à 11h, les Carolos ont la surprise de voir flotter le drapeau belge sur le toit de l'Hôtel de Ville au nez et à la barbe des nazis. Trois Résistants ont escaladé la coupole centrale et l'y ont planté. Ce n'est qu'à 11h45 que la Gestapo parviendra à le faire enlever.

SCAN ME

BALISE

Face à l'Hôtel de Ville, prendre la 3e à droite rue de la Régence, arrêts aux numéros 37, 60, et 65.

La Rando de la Mémoire

LES "PAVÉS DE MÉMOIRE"

À l'initiative de ces pavés de Mémoire, le berlinois Gunter Demnig.

À partir de 1995, Demnig commence à poser dans les rues de Cologne et de Berlin, sans autorisation, ses premiers pavés de Mémoire, qui prennent le nom de Stolpersteine. Ces pavés de laiton rappellent les noms de personnes déportées dans des camps de concentration ou des centres d'extermination, parce qu'elles étaient juives, tziganes, handicapées, homosexuelles, membres de la Résistance ou opposées au régime. Les pavés sont intégrés aux trottoirs, devant leur dernier domicile avant déportation.

Le projet est remarqué et, en quelques années, plusieurs milliers de pavés sont posés en Allemagne, en Autriche, en Hongrie, en Italie et aux Pays-Bas. Les premiers pavés sont posés en Belgique en 2009, à Bruxelles. Charleroi voit ses premiers Stolpersteine posés en 2012, à l'initiative des familles des victimes.

SCAN ME

BALISE

Continuer la Rue de la Régence jusqu'à la jonction avec le Boulevard Paul Janson, traverser vers l'Avenue de Waterloo, arrêt sur l'îlot central.

La Rando de la Mémoire

PLAQUE DE LA CNPPA

«Aux prisonniers politiques, victimes du nazisme»
La CNPPA, la Confédération Nationale des Prisonniers Politiques et Ayants Droit de Belgique, n'a de cesse de rappeler la révolte des prisonniers politiques et le combat qu'ils ont mené pour sauver la démocratie. Bon nombre d'entre eux ont payé ce combat de leur vie et tant d'autres ont vécu pendant des années l'enfer des camps de concentration.

LE MONUMENT "À NOS MARTYRS"

Le monument aux morts de Charleroi, communément appelé "À nos martyrs", honore la Mémoire des victimes des deux conflits mondiaux.

© Coll. AVCC

Au lendemain de la Première Guerre mondiale, les autorités carolorégiennes décident d'élever un monument afin d'honorer la Mémoire des victimes de la guerre. L'inauguration a lieu en 1922.

Les noms des 174 soldats carolos décédés durant le conflit sont gravés sur le côté nord du monument. Une mention relative à la Seconde Guerre mondiale est ajoutée par après en hommage aux victimes de 1940-1945.

SCAN ME

SCAN ME

BALISE

Prendre à droite le Boulevard Paul Janson jusqu'à la jonction avec le Boulevard Joseph II, descendre sur la droite sur le Boulevard Alfred Defontaine, prendre le trottoir de gauche et traverser le Parc Jacques Depelsenaire. Vous arrivez en face de la Caserne Trésignies, la balise se trouve sur le trottoir de droite, avant le passage pour piétons. Nous vous invitons à traverser et à vous rendre dans la cour de la Caserne pour y voir les nombreuses plaques et les véhicules d'époque. Revenez ensuite sur vos pas jusqu'à la balise.

La Rando de la Mémoire

LA CASERNE CAPORAL TRÉSIGNIES

La Caserne Caporal Trésignies se dresse face à une zone verte, ancienne plaine des manœuvres de la caserne, devenue aujourd'hui un parc public. Le portail d'entrée, à l'allure néo-médiévale, a été édifié en 1887 et classé en 1979 avec ses deux tours. Plusieurs régiments se sont succédés dans les murs de la caserne : le 13e de ligne, le 1er chasseurs à pied et le 2e chasseurs à pied. Un Musée des Chasseurs à Pied trouve, d'ailleurs, sa place au sein de la caserne. Un business center s'y trouve également, aujourd'hui. Quant à la dénomination de la caserne, elle rend hommage à Léon Trésignies, Chasseur à Pied tombé pendant la guerre 14-18, même s'il n'a jamais été caserné à Charleroi.



© Collection François Dierick

© Collection François Dierick

© Collection François Dierick

SCAN ME

BALISE

Une fois revenu à la balise, descendre l'avenue du Général Michel, continuer la rue Willy Ernst, la rue du Pont Neuf, la rue de l'Écluse, le Pont de l'écluse.

La Rando de la Mémoire

LE PONT DE L'ÉCLUSE

ANCIENNEMENT PONT DE LA RÉSISTANCE ET L'HÔTEL DES CHEMINS DE FER

A l'aube du 4 septembre 1944, les troupes allemandes sont en pleine évacuation. Seul le pont de l'écluse est encore debout pour assurer leur fuite notamment, mais il est miné et gardé par des soldats allemands retranchés dans l'hôtel des Chemins de Fer. Après avoir libéré le haut de la ville, la Résistance s'empare d'un canon à la Caserne Trésignies et engage le combat pour sauver le pont de l'écluse.

© W. Theys


© Coll. J-L Roba

Harcelés par le feu des fusils et des mitraillettes et secoués par un tir de canon qui leur a, peut-être, fait croire à un tir de blindé, les soldats allemands prennent la fuite.

Auparavant, un batelier, dans une barque et à l'abri des tirs ennemis, avait réussi à désamorcer les explosifs sous le pont. Le Pont de l'écluse reste utilisable pour l'avancée rapide des alliés et devient Pont de la Résistance !

SCAN ME

BALISE

Longer le bâtiment SNCB sur la gauche, continuer sur l'avenue Marius Meurée et, un peu avant la pompe Texaco, prendre à droite la rue du Parc. Pour celles et ceux qui souhaitent rejoindre directement la gare, prendre à droite, le Quai de la Gare du Sud.

La Rando de la Mémoire

LE PARC DE LA RÉSISTANCE

Le 3 septembre 1944, à 10 heures du matin, les compagnies de Résistants que le Major Servais avait contribué à former, se réunissent dans le parc de la rue Victor Baux, près de l'ancien domicile de Servais, pour entreprendre la dernière offensive contre les Allemands. Ce parc prendra plus tard le nom de Parc de la Résistance.

© Collection François Dierick

© Collection François Dierick

SCAN ME

BALISE

Prendre à droite la rue Emile Nonnon et suivre le balisage pour retourner au Tir de Marcinelle.

La Rando de la Mémoire

LA GARE DE CHARLEROI-SUD

L'ancienne prison de Charleroi se trouvait juste en face de la gare. De nombreux résistants y ont été mis au secret et torturés voire fusillés. Pour les plus « chanceux », c'était la déportation en wagon à bestiaux vers les camps de concentration. C'est donc de la gare que de nombreux convois sont partis. Le dernier date de fin août 1944.

SCAN ME

BALISE

Suivre le balisage pour retourner au Tir de Marcinelle.

La Rando de la Mémoire

INFO

Province de Hainaut/ Hainaut Mémoire –
michel.descamps@hainaut.be – www.facebook.com/hainautmemoire

Service Jeunesse de la Ville de Charleroi – info.jeunesse@charleroi.be

Réservations visite guidée pour groupe (min. 5 personnes) :
christine.nopere@hainaut.be – 064 43 23 50

FÉDÉRATION WALLONIE-BRUXELLES

Province de HAINAUT

CHARLEROI

SOURCES :
www.charleroi-decouverte.be
« Il y a trente ans...
La libération de Charleroi »
André Neufort

CRÉDITS PHOTOS :
© Charleroi Découverte
© Jerusalem Pierard –
War Heritage Institute

UNE ORGANISATION :
de la Province de Hainaut
(Secteur Éducation
permanente et Jeunesse/
Hainaut Mémoire)
et de la Ville de Charleroi
(Service Jeunesse),
avec le soutien de la
Fédération Wallonie-Bruxelles.